







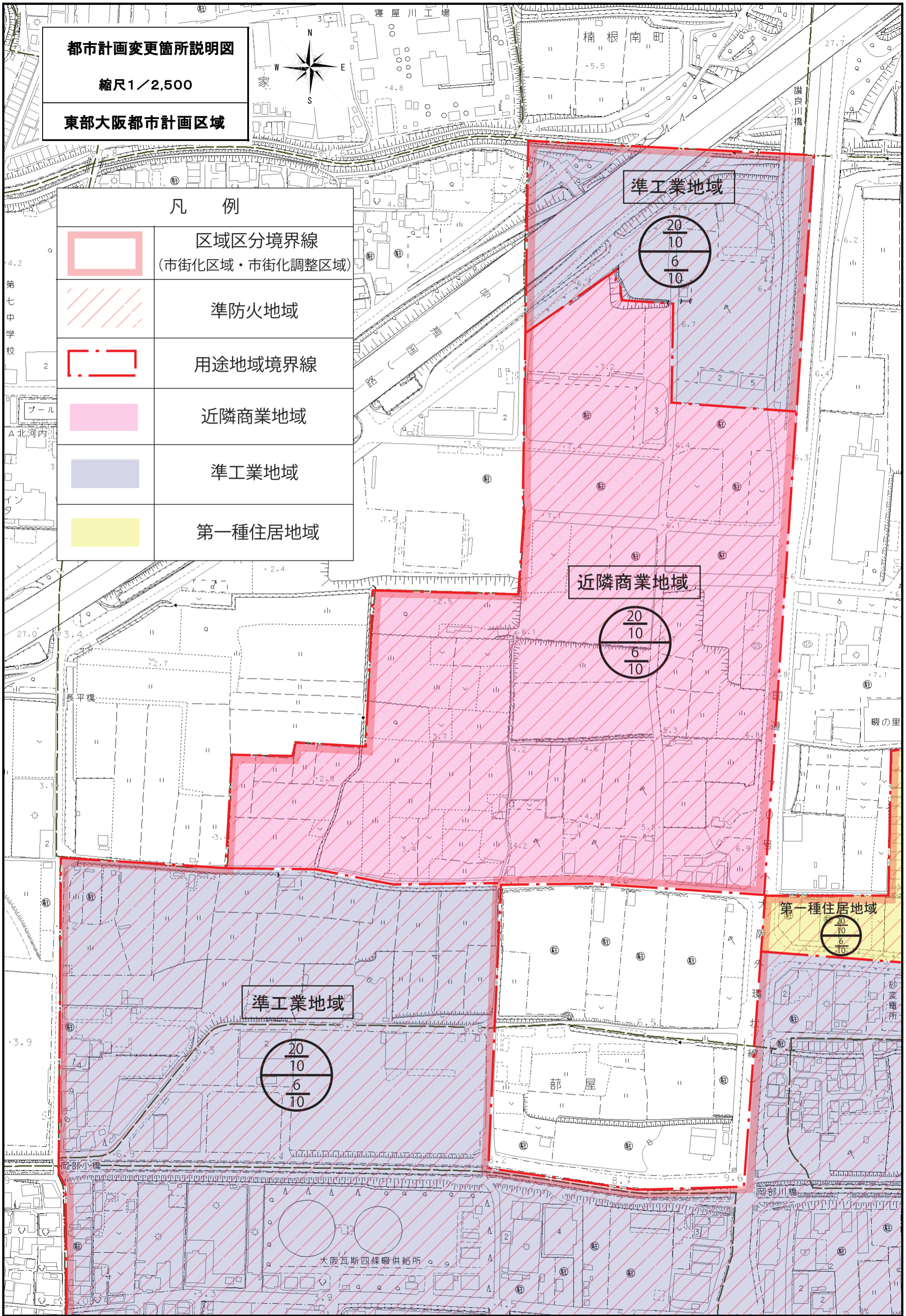
都市計画変更箇所説明図

縮尺1/2,500

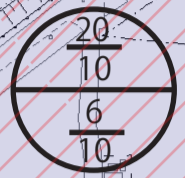
東部大阪都市計画区域



| 凡 例 | |
|---|----------------------------|
|  | 区域区分境界線 (市街化区域・市街化調整区域) |
|  | 準防火地域 |
|  | 用途地域境界線 |
|  | 近隣商業地域 |
|  | 準工業地域 |
|  | 第一種住居地域 |



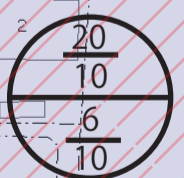
準工業地域



近隣商業地域



準工業地域



第一種住居地域

